



03 et 04 avril 2026

RALLYE
CUP



34^{ème} Rallye NPEA de l'Anguison
MODERNE-VHC-VHRS-VMRS


RALLYE
CUP

Coupe de France des Rallyes 2026

Championnat de la Ligue du Sport Automobile Bourgogne Franche-Comté

ROAD BOOK

Vue du Champ de Foire de CORBIGNY



RECONNAISSANCES

Les reconnaissances sont autorisées à partir du **Dimanche 29 mars 2026** uniquement les jours suivants :

- | | |
|---------------------|------------------|
| ➤ Dimanche 29 mars | de 08h30 à 17h00 |
| ➤ Jeudi 02 avril | de 14h00 à 20h00 |
| ➤ Vendredi 03 avril | de 08h00 à 12h00 |

Règles de prudence et de sécurité à respecter pendant les reconnaissances :

- Poser le numéro de reconnaissance sur le pare-brise du véhicule
- Respecter le code de la route
- Respecter les limitations de vitesse
- Respecter les riverains
- Respecter le sens des reconnaissances :

E.S Mhère : Après l'arrivée de l'épreuve spéciale prendre à gauche la RD977bis, faire 3,5km puis prendre à gauche la VC 201 direction Mhère. Traverser Vaupranges (respecter la limitation de vitesse en traversant le hameau) puis la RD238 jusqu'à Mhère pour retourner au départ.

E.S Gacogne : Après l'arrivée de l'épreuve spéciale prendre à droite la RD944 jusqu'à Lormes puis, face à l'étang, prendre à droite la RD17 direction Montsauche. Après 4km, au lieu-dit Les Loges prendre à droite la RD122 direction Gacogne et rejoindre le départ à L'Huis Bourdiaux.

E.S St Martin du Puy : Après l'arrivée traverser le lieu-dit Sonne, continuer jusqu'à l'intersection avec la RD6. Prendre à droite direction Lormes. A Lormes suivre la direction Avallon puis le parcours de liaison jusqu'à Saint Martin du Puy.

Attention sur l'ES à ne pas prendre à droite au km 5,3 et de couper cette ES mais d'aller jusqu'à Plainefas au km 5,9 et de continuer jusqu'à l'arrivée.

Respecter le nombre de passages en reconnaissances qui est limité à 3 au maximum

Des contrôles seront effectués par les organisateurs de l'épreuve avec l'appui des riverains et de la gendarmerie.

L'article 6.2.7. du règlement standard F.F.S.A sera appliqué en cas de manquement à ces règles sans remboursement des frais de participation.

Nous vous remercions par avance du respect de ces règles et nous vous souhaitons de bonnes reconnaissances.

Le comité d'organisation

LE PARCOURS

Le 34^{ème} Rallye de l'Anguison Moderne-VHC-VHRS-VMRS, représente un parcours total de 329,266 kilomètres dont 127,486 kilomètres d'épreuves chronométrées.

Il est divisé en deux étapes et quatre sections :

Il comporte trois épreuves spéciales à parcourir :

- E.S. MHERE (20,021 kms) x 4
- E.S GACOGNE (7,370 kms) x 4
- ES SAINT MARTIN DU PUY (8,961kms) x 2

ITINERAIRE-HORAIRE ANGUISON 2026

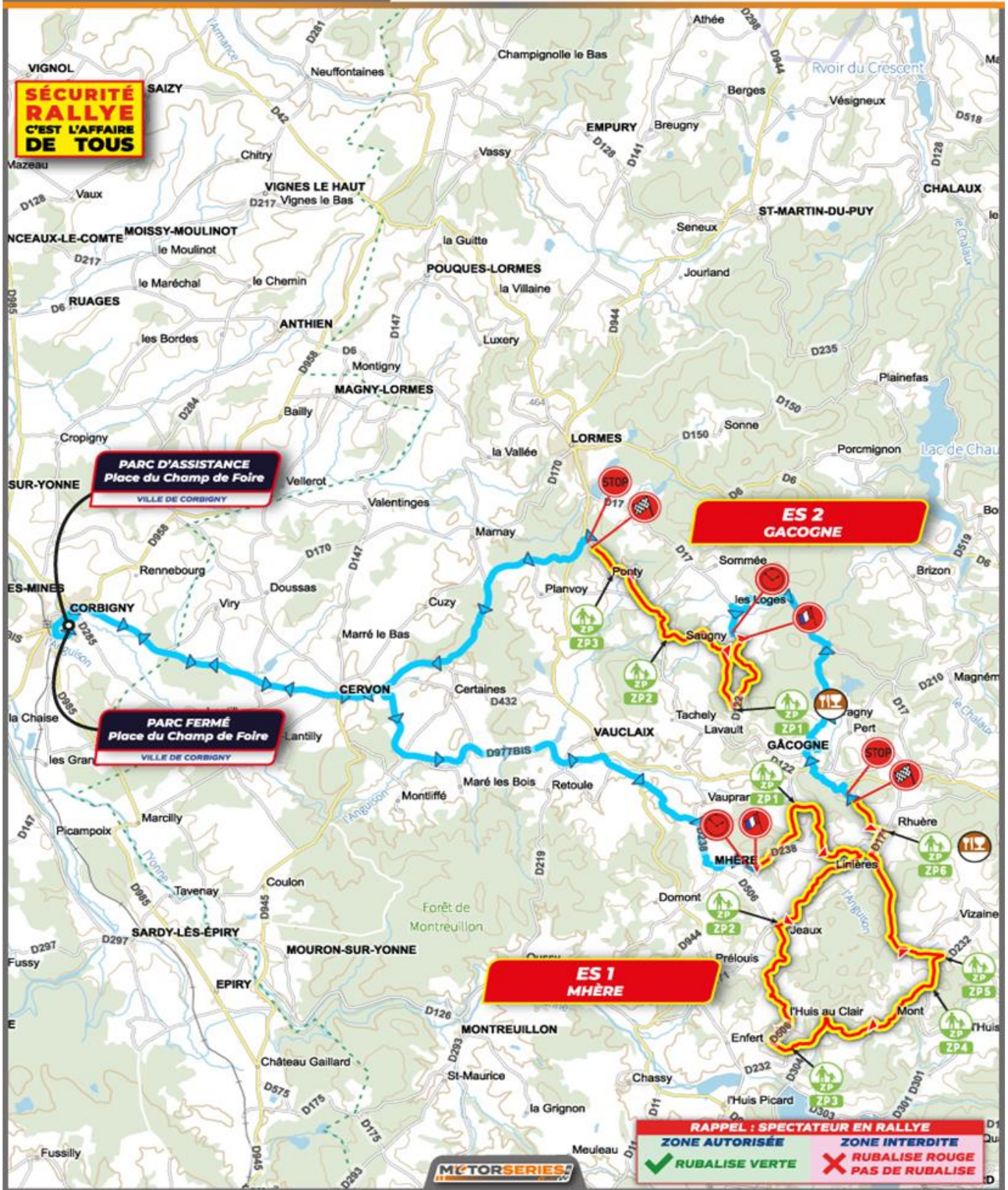
CH	ITINERAIRE	KM		TEMPS	HEURE	HEURE	HEURE
		Partiel	Total	Imparti	1er VHRS	1er VHC	1er Moderne
Vendredi 3 avril 2026				ETAPE 1 SECTION 1		1:00:00	0:41:00
CH 0	Sortie Parc Fermé / Entrée Assistance				16:00:00	17:00:00	17:41:00
CH 0A	Sortie Parc Assistance	0		0:20:00	16:20:00	17:20:00	18:01:00
CH 1	MHERE	18,297	18,297	0:30:00	16:50:00	17:50:00	18:31:00
NEUTRALISATION		0,074	18,371	0:03:00	16:53:00	17:53:00	18:34:00
DES 1	MHERE	0,000					
AES 1	ROUTE DE RHUERE	20,021	38,392				
CH 2	L'HUIS BOURDIAUX	8,985	47,377	0:40:00	17:33:00	18:33:00	19:14:00
NEUTRALISATION		0,286	47,663	0:03:00	17:36:00	18:36:00	19:17:00
DES 2	GACOGNE	0,000					
AES 2	ROUTE DE PONTY	7,370	55,033				
CH 2A	ENTREE PARC FERME	14,231	69,264	0:30:00	18:06:00	19:06:00	19:47:00
Samedi 4 avril 2026				ETAPE 2 - SECTION 2		01:00:00	00:41:00
CH 2B	Sortie Parc Fermé / Entrée Assistance				7:30:00	8:30:00	9:11:00
CH 2C	Sortie Parc Assistance	0,000	0,000	0:30:00	8:00:00	9:00:00	9:41:00
CH 3	MHERE	18,297	18,297	0:30:00	8:30:00	9:30:00	10:11:00
NEUTRALISATION		0,074	18,371	0:03:00	8:33:00	9:33:00	10:14:00
DES 3	MHERE	0,000					
AES 3	ROUTE DE RHUERE	20,021	38,392				
CH 4	L'HUIS BOURDIAUX	8,985	47,377	0:40:00	9:13:00	10:13:00	10:54:00
NEUTRALISATION		0,286	47,663	0:03:00	9:16:00	10:16:00	10:57:00
DES 4	GACOGNE	0,000					
AES 4	ROUTE DE PONTY	7,370	55,033				
CH 5	ST MARTIN DU PUY	11,202	66,235	0:30:00	9:46:00	10:46:00	11:27:00
NEUTRALISATION		0,127	66,362	0:03:00	9:49:00	10:49:00	11:30:00
DES 5	ST MARTIN DU PUY	0,000	66,362				
AES 5	SONNE	8,961	75,323				
CH 5A	ENTREÉ PARC REGROUPEMENT	20,046	95,369	0:45:00	10:34:00	11:34:00	12:15:00
Regroupement 00:50:00 Maxi				ETAPE 2 - SECTION 3		1:00:00	0:41:00
CH 5B	Sortie Parc Fermé / Entrée Assistance			0:50:00	11:24:00	12:24:00	13:05:00
CH 5C	Sortie Parc Assistance	0,000	0,000	0:40:00	12:04:00	13:24:00	14:05:00
CH 6	MHERE	18,297	18,297	0:30:00	12:34:00	13:34:00	14:15:00
NEUTRALISATION		0,074	18,371	0:03:00	12:37:00	13:37:00	14:18:00
DES 6	MHERE	0,000					
AES 6	ROUTE DE RHUERE	20,021	38,392				
CH 7	L'HUIS BOURDIAUX	8,985	47,377	0:40:00	13:17:00	14:17:00	14:58:00
NEUTRALISATION		0,286	47,663	0:03:00	13:20:00	14:20:00	15:01:00
DES 7	GACOGNE	0,000					
AES 7	ROUTE DE PONTY	7,370	55,033				
CH 8	ST MARTIN DU PUY	11,202	66,235	0:30:00	13:50:00	14:50:00	15:31:00
NEUTRALISATION		0,127	66,362	0:03:00	13:53:00	14:53:00	15:34:00
DES 8	ST MARTIN DU PUY	0,000					
AES 8	SONNE	8,961	75,323				
CH 8A	ENTREÉ PARC REGROUPEMENT	20,046	95,369	0:45:00	14:38:00	15:38:00	16:19:00
Regroupement 00:50:00 Maxi				ETAPE 2 - SECTION 4		1:00:00	0:41:00
CH 8B	Sortie Parc Fermé / Entrée Assistance			0:50:00	15:28:00	16:28:00	17:09:00
CH 8C	Sortie Parc Assistance	0,000		0:40:00	16:08:00	17:08:00	17:49:00
CH 9	MHERE	18,297	18,297	0:30:00	16:38:00	17:38:00	18:19:00
NEUTRALISATION		0,074	18,371	0:03:00	16:41:00	17:41:00	18:22:00
DES 9	MHERE	0,000					
AES 9	ROUTE DE RHUERE	20,021	38,392				
CH 10	L'HUIS BOURDIAUX	8,985	47,377	0:40:00	17:21:00	18:21:00	19:02:00
NEUTRALISATION		0,286	47,663	0:03:00	17:24:00	18:24:00	19:05:00
DES 10	GACOGNE	0,000					
AES 10	ROUTE DE PONTY	7,370	55,033				
CH 10A	ENTREE PARC FERME	14,231	69,264	0:30:00	17:54:00	18:54:00	19:35:00
		KM ES	127,486	329,266	Km Total		

ETAPE 1

34ème RALLYE DE L'ANGUISON

3 et 4 AVRIL 2026

ÉTAPE 1 - Vendredi 3 Avril 2026


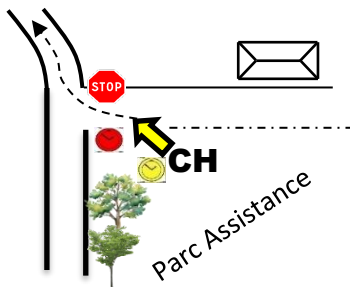

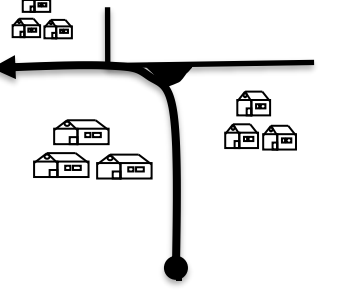
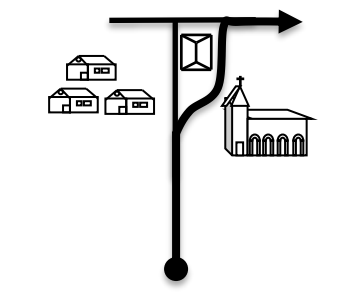
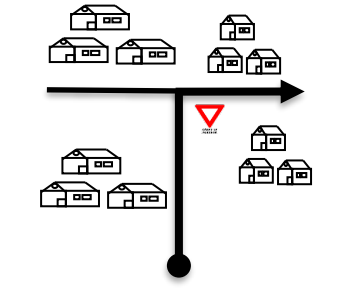


34^{ème} Rallye NPEA de l'Angouison

Étape 1/2

CH 0A - 8C	SORTIE ASSISTANCE	Distance 18,297 Km	SECTEUR
CH 1 - 9	DÉPART ES 1 / 9 MHERE	Temps impartie 00:30:00	1 & 4

Total Partiel Directions Informations Degressif

<p>Départ étape 1 & 2 Section 1 & 4</p> 			
0,000	0,000	<p>1</p> 	<p>Sortie assistance </p> <p>18,297</p>
0,206	0,206	<p>2</p> 	<p>AUTRES DIRECTIONS</p> <p>CENTRE VILLE</p> <p>18,091</p>
0,338	0,132	<p>3</p> 	<p>CERVON LORMES MONTSAUCHE</p> <p>17,959</p>
0,464	0,126	<p>4</p> 	<p>D 977 B</p> <p>CERVON 6 LORMES 14</p> <p>RSP</p> <p>17,833</p>

34^{ème} Rallye NPEA de l'Angouison

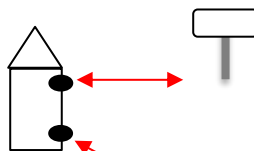
Étape 1/2

CH 0A - 8C	SORTIE ASSISTANCE	Distance 18,297 Km	SECTEUR
CH 1 - 9	DÉPART ES 1 / 9 MHERE	Temps impartie 00:30:00	1 & 4

Total Partiel Directions Informations Degressif

CALIBRAGE DES TRIPS

Au niveau du PANNEAU
Axe roue avant droite




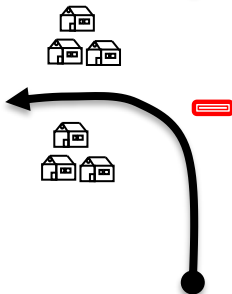
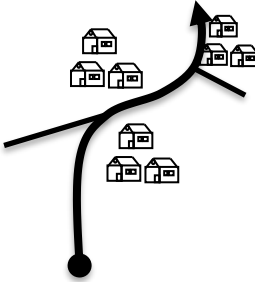
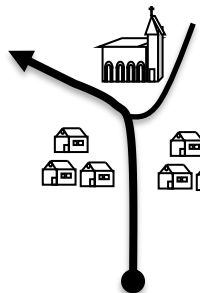


Sonde sur roue arrière droite

1,009	0,545	5		<p>D 977 B</p> <p>CORBIGNY</p> <p>00,000 KM</p> <p>Début zone étalonnage</p>	17,288
5,870	4,861	6		<p>D 977 B</p> <p>CERVON</p> <p>4,861 KM</p> <p>Fin zone étalonnage</p>	12,427
7,090	1,220	7		<p>D 977 B</p> <p>VAUCLAIX 7</p> <p>MONTSAUCHE 27</p> <p>RSP</p>	11,207
13,476	6,386	8		<p>D 944</p> <p>MHERE</p> <p>CHATEAU CHINON</p>	4,821

34^{ème} Rallye NPEA de l'Anguison

Étape 1/2

CH 0A - 8C	SORTIE ASSISTANCE	Distance 18,297 Km	SECTEUR
CH 1 - 9	DÉPART ES 1 / 9 MHERE	Temps impartie 00:30:00	1 & 4

Total	Partiel	Directions	Informations	Degressif
14,522	1,046	 <p>9</p>	<p>D 238</p> <p>MHERE</p> <p>LINIERES</p>	3,775
17,027	2,505	 <p>10</p>	<p>D 238</p> <p>MHERE</p>	1,270
17,220	0,193	 <p>11</p>		1,077
17,319	0,099	 <p>12</p>	<p>CHAMPCOULANT BOUX-DESSUS</p>	0,978
17,976	0,657	 <p>13</p>		0,321

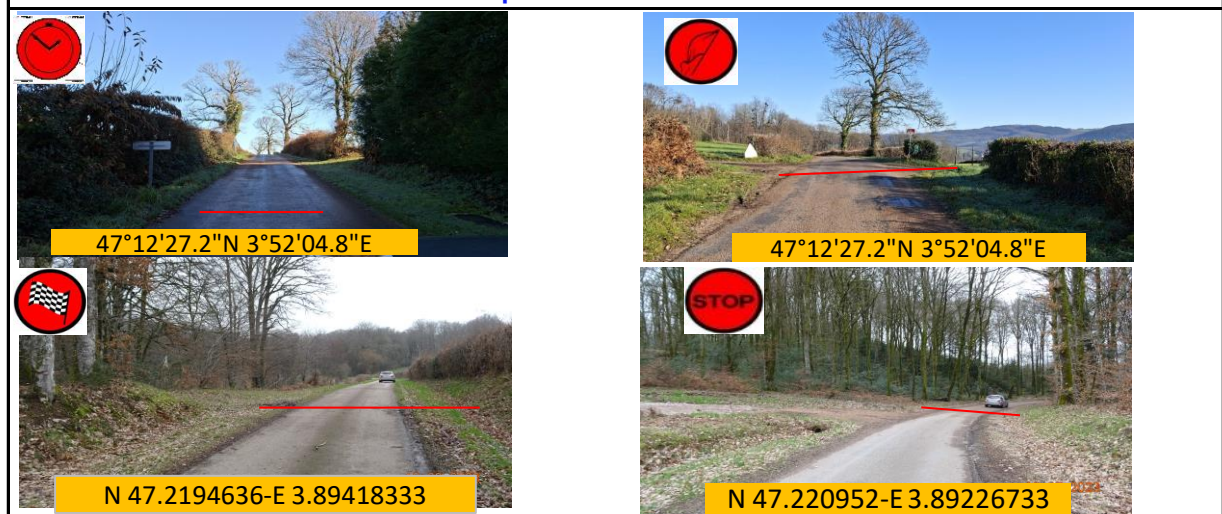
34^{ème} Rallye NPEA de l'Anguison

Étape 1/2

CH 0A - 8C	SORTIE ASSISTANCE	Distance 18,297 Km	SECTEUR
CH 1 - 9	DÉPART ES 1 / 9 MHERE	Temps impartie 00:30:00	1 & 4

Total	Partiel	Directions	Informations	Degressif
18,223	0,247	<p>14</p>	<p>CH 1 / 9</p>	0,074
18,297	0,074	<p>15</p>		0,000

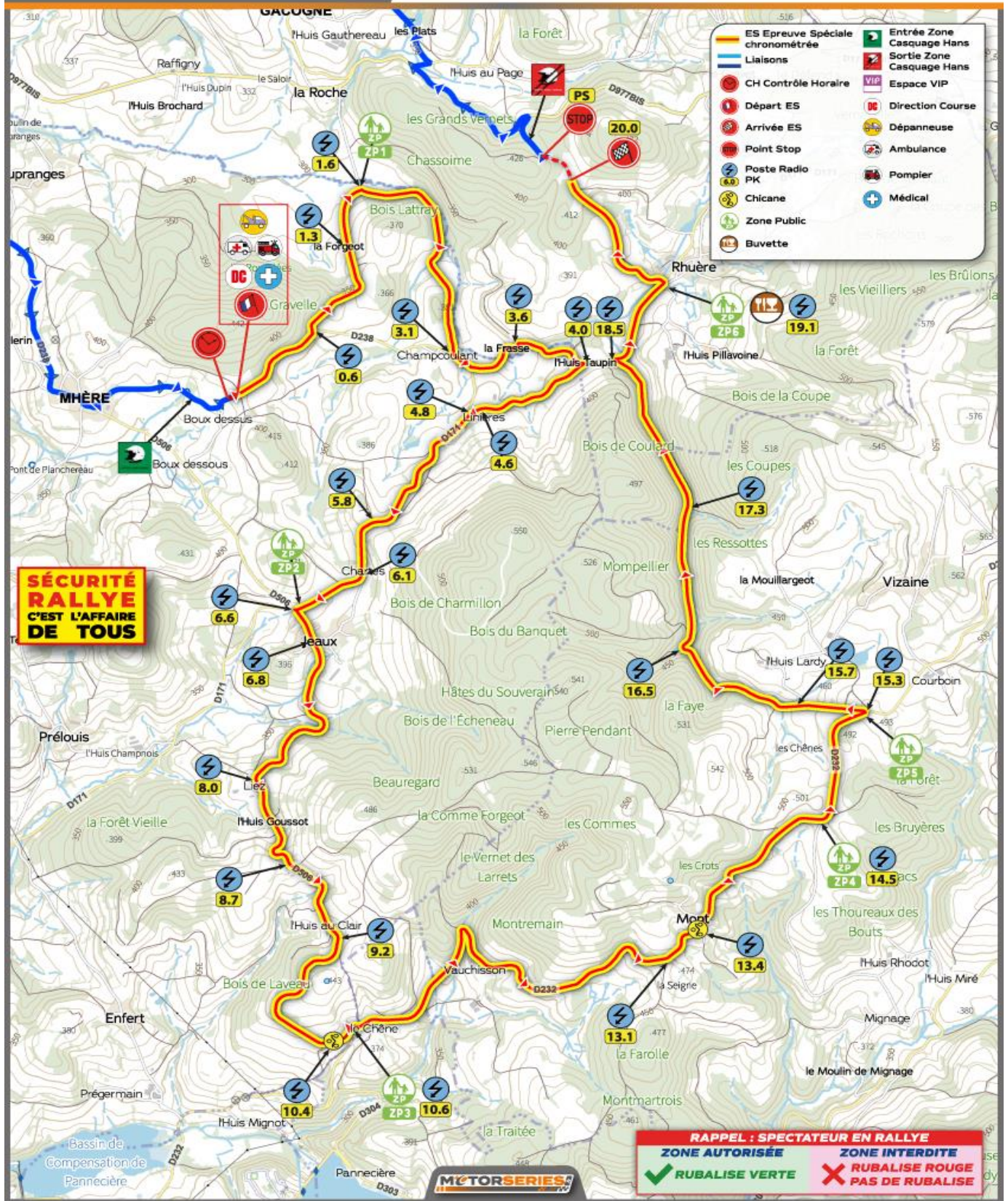
Départ ES 1 & 8 MHERE



34ème RALLYE DE L'ANGUISON

3 et 4 AVRIL 2026

ES 1/3/6/9 - MHERE - 20.02km



34^{ème} Rallye NPEA de l'Anguison

Étape 1/2


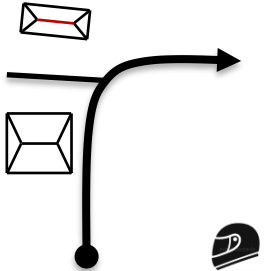


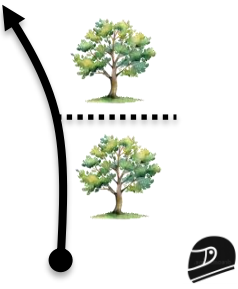
CH 1 - 9	DÉPART ES 1 / 9 MHERE	Distance 29,006 Km	SECTEUR 1 & 4
CH 2 - 10	DÉPART ES 2 / 10 GACOGNE	Temps impartie 00:40:00	

Total	Partiel	Directions	Informations	Degressif
0,000	0,000		<p>Départ ES 1 / 9 </p>	29,006
0,593	0,593		<p>LA FORGEOT</p> <p> PK 0,5</p>	28,413
			<p>!! ATTENTION BOSSE</p>	
1,698	1,105		<p> PK 1,6</p>	27,308
3,123	1,425		<p> PK 3,1</p>	25,883

34^{ème} Rallye NPEA de l'Anguison

Étape 1/2



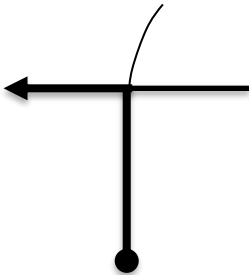



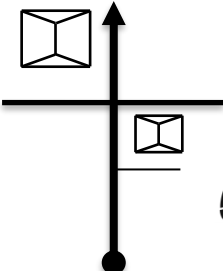

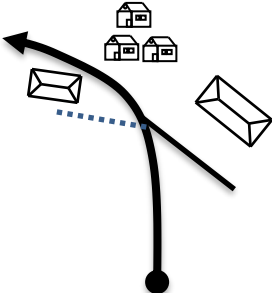



CH 1 - 9	DÉPART ES 1 / 9 MHERE	Distance 29,006 Km	SECTEUR 1 & 4
CH 2 - 10	DÉPART ES 2 / 10 GACOGNE	Temps impartie 00:40:00	

Total	Partiel	Directions	Informations	Degressif
3,255	0,132		<p>LA FRASSE</p> <p>PK 3,2</p>	25,751
3,634	0,379		<p>PK 3,6</p>	25,372
4,081	0,447		<p>PK 4</p>	24,925
4,851	0,770		<p>D 171</p> <p>LA CHAUMIERE</p> <p>PK 4,8</p>	24,155
5,800	0,949		<p>PK 5,8</p>	23,206

34^{ème} Rallye NPEA de l'Anguison

Étape 1/2


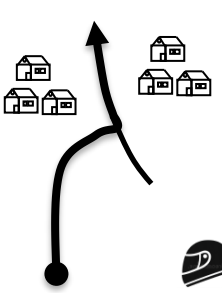



CH 1 - 9	DÉPART ES 1 / 9 MHERE	Distance 29,006 Km	SECTEUR 1 & 4
CH 2 - 10	DÉPART ES 2 / 10 GACOGNE	Temps impartie 00:40:00	

Total	Partiel	Directions	Informations	Degressif
6,146	0,346			22,860
6,608	0,462		  	22,398
6,823	0,215			22,183
8,032	1,209			20,974
10,406				

34^{ème} Rallye NPEA de l'Anguison

Étape 1/2

CH 1 - 9	DÉPART ES 1 / 9 MHERE	Distance 29,006 Km	SECTEUR
CH 2 - 10	DÉPART ES 2 / 10 GACOGNE	Temps impartie 00:40:00	1 & 4

Total	Partiel		Directions	Informations	Degressif
10,510	2,478	30		<div style="background-color: #FFD700; padding: 2px; display: inline-block;">D 506</div> <div style="border: 2px solid red; padding: 5px; display: inline-block;">LE CHÊNE</div>	18,496
10,585	0,075	31		<div style="background-color: #FFD700; padding: 2px; display: inline-block;">D 232</div> <div style="border: 1px solid black; padding: 5px; display: inline-block;">OUROUX EN M</div> <div style="background-color: #FFD700; padding: 5px; display: inline-block;"> PK 10,5 </div>	18,421
13,090	2,505	32		<div style="background-color: #FFD700; padding: 2px; display: inline-block;">D 232</div> <div style="border: 2px solid red; padding: 5px; display: inline-block;">MONT</div>	15,916
13,385	0,295	33		<div style="background-color: #FFD700; padding: 5px; display: inline-block;"> </div> <div style="background-color: #FFD700; padding: 5px; display: inline-block;"> PK 13,3 </div>	15,621
14,501	1,116	34		<div style="background-color: #FFD700; padding: 5px; display: inline-block;"> PK 14,5 </div>	14,505

34^{ème} Rallye NPEA de l'Anguison

Étape 1/2

CH 1 - 9	DÉPART ES 1 / 9 MHERE	Distance 29,006 Km	SECTEUR 1 & 4
CH 2 - 10	DÉPART ES 2 / 10 GACOGNE	Temps impartie 00:40:00	

Total	Partiel	Directions	Informations	Degressif
15,305	0,804		C 37 Vizaine 	13,701
15,733	0,428			13,273
16,565	0,832			12,441
18,523	1,958		D 171 BRASSY 	10,483
19,103	0,580			9,903

34^{ème} Rallye NPEA de l'Anguison

Étape 1/2

CH 1 - 9	DÉPART ES 1 / 9 MHERE	Distance 29,006 Km	SECTEUR 1 & 4
CH 2 - 10	DÉPART ES 2 / 10 GACOGNE	Temps impartie 00:40:00	

Total	Partiel	Directions	Informations	Degressif
20,021	0,918			8,985
20,158	0,137		<p>Dispositif de Ralentissement voie rétrécie par des Cônes 100m avant le point Stop</p>	8,848
20,258	0,100			8,748
20,580	0,322			8,426
21,478	0,898		<p>D 210</p>	7,528

34^{ème} Rallye NPEA de l'Anguison

Étape 1/2

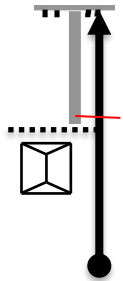



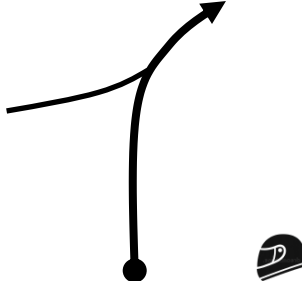

CH 1 - 9	DÉPART ES 1 / 9 MHERE	Distance 29,006 Km	SECTEUR 1 & 4
CH 2 - 10	DÉPART ES 2 / 10 GACOGNE	Temps impartie 00:40:00	

Total	Partiel	Directions	Informations	Degressif
21,562	0,084	<p>45</p>		7,444
21,996	0,434	<p>46</p>		7,010
23,217	1,221	<p>47</p>		5,789
25,208	1,991	<p>48</p>		3,798
28,067	2,859	<p>49</p>		0,939


34^{ème} Rallye NPEA de l'Anguison

Étape 1/2

CH 1 - 9	DÉPART ES 1 / 9 MHERE	Distance 29,006 Km	SECTEUR 1 & 4
CH 2 - 10	DÉPART ES 2 / 10 GACOGNE	Temps impartie 00:40:00	

Total	Partiel	Directions	Informations	Degressif
28,465	0,398	 50		0,541
28,720	0,255	 51	 CH 2 / 10	0,286
29,006	0,286	 52		0,000

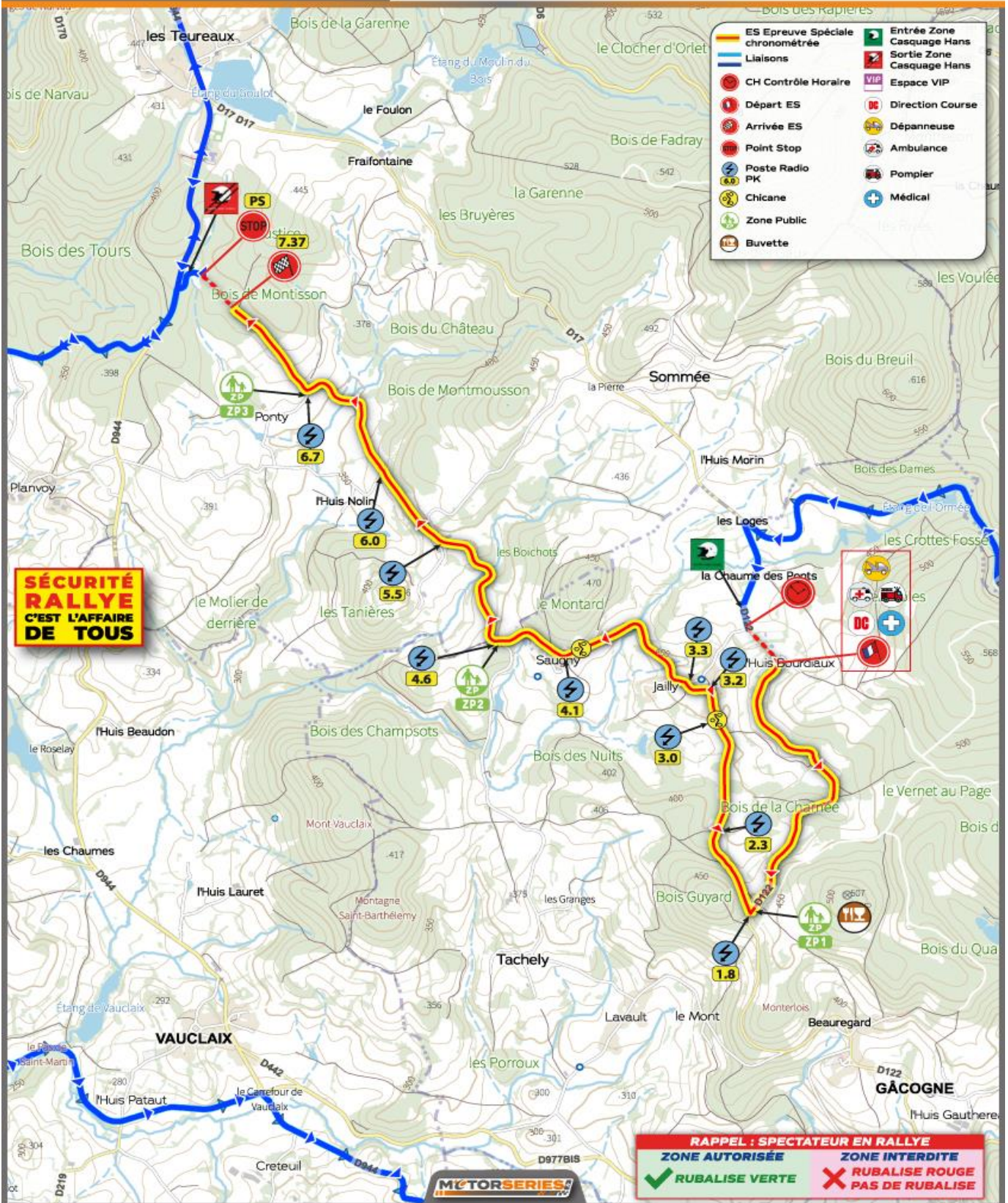
Départ ES 2 / 10 GACOGNE

 	 
  <p>N 47.2324336-E 3.86609</p>	  <p>N 47.2209921-E 3.89217216</p>

34ème RALLYE DE L'ANGUISON

3 et 4 AVRIL 2026

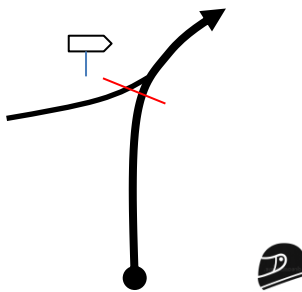

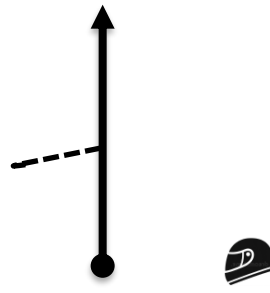
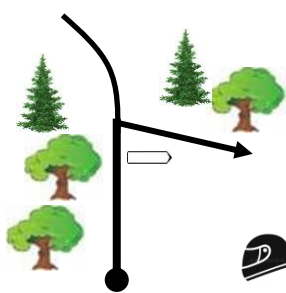



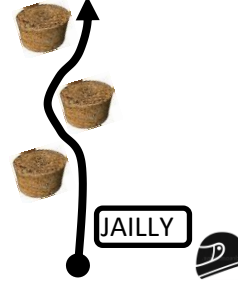
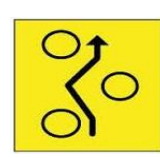
ES 2/4/7/10 - GACOGNE - 7.37km



34^{ème} Rallye NPEA de l'Anguison

Étape 1/2

CH 2 - 10	DÉPART ES 2 / 10 GACOGNE	Distance 21,604 Km	SECTEUR
CH 2A - 10A	ENTRÉE PARC FERMÉ	Temps impartie 00:30:00	

Total	Partiel	Directions	Informations	Degressif
0,000	0,000		Départ ES 2 	21,604
0,642	0,642			20,962
1,841	1,199		<div style="border: 1px solid black; padding: 2px; display: inline-block;">C 5</div> <div style="border: 1px solid black; padding: 2px; display: inline-block;">1 JAILLY 2,5 SAUGNY</div> <div style="border: 1px solid black; padding: 2px; display: inline-block;"> PK 1,8</div>	19,763
2,369	0,528		<div style="border: 1px solid black; padding: 2px; display: inline-block;"> PK 2,3</div>	19,235
3,022	0,653			18,582

34^{ème} Rallye NPEA de l'Anguison

Étape 1/2

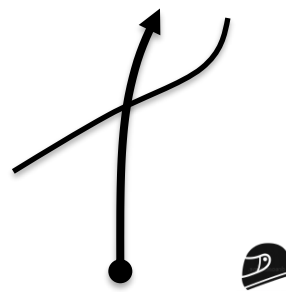

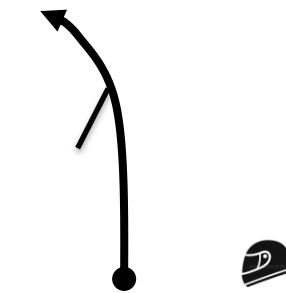

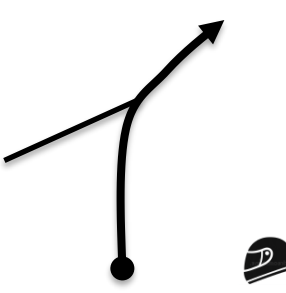

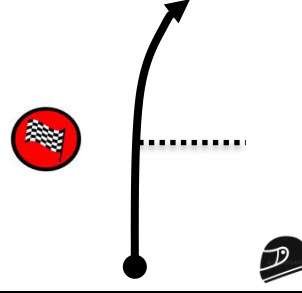

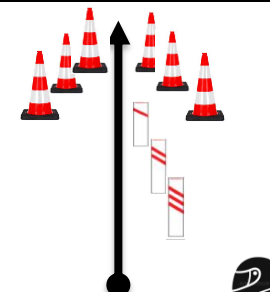
CH 2 - 10	DÉPART ES 2 / 10 GACOGNE	Distance 21,604 Km	SECTEUR 1 & 4
CH 2A - 10A	ENTRÉE PARC FERMÉ	Temps impartie 00:30:00	

Total	Partiel	Directions	Informations	Degressif
3,207	0,185			18,397
3,358	0,151			18,246
4,166	0,808			17,438
4,216	0,050			17,388
4,682	0,466			16,922

34^{ème} Rallye NPEA de l'Anguison

Étape 1/2

CH 2 - 10	DÉPART ES 2 / 10 GACOGNE	Distance 21,604 Km	SECTEUR
CH 2A - 10A	ENTRÉE PARC FERMÉ	Temps impartie 00:30:00	1 & 4

Total	Partiel		Directions	Informations	Degressif
5,505	0,823	63			16,099
6,027	0,522	64			15,577
6,779	0,752	65			14,825
7,373	0,594	66			14,231
7,587	0,214	67		Dispositif de Ralentissement voie rétrécie par des Cônes 100m avant le point Stop	14,017

34^{ème} Rallye NPEA de l'Anguison

Étape 1/2

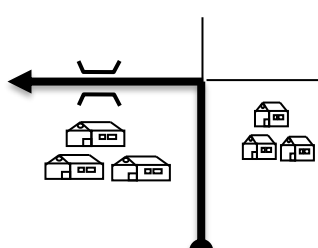
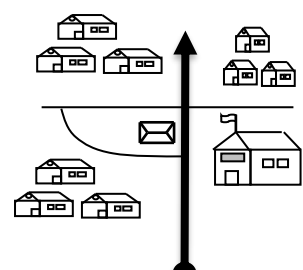
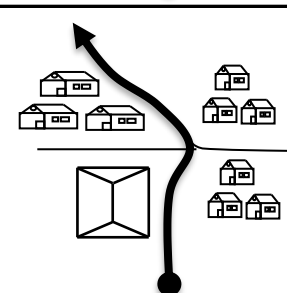
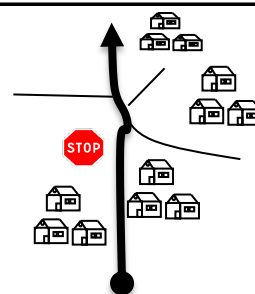
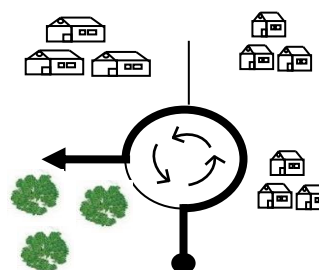
CH 2 - 10	DÉPART ES 2 / 10 GACOGNE	Distance 21,604 Km	SECTEUR 1 & 4
CH 2A - 10A	ENTRÉE PARC FERMÉ	Temps impartie 00:30:00	

Total	Partiel	Directions	Informations	Degressif
7,687	0,100	68		13,917
7,845	0,158	69	D 944 VAUCLAIX CHATEAU CHINON	13,759
8,141	0,296	70	D 945 CERVON 8 CORBIGNY 12	13,463
14,556	6,415	71	D 977 BIS CERVON RSP J'usqu'à Corbigny	7,048
19,904	5,348	72	D 977 BIS CORBIGNY	1,700

34^{ème} Rallye NPEA de l'Anguison

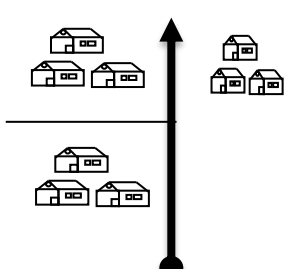
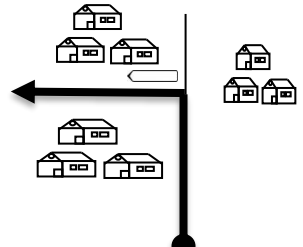
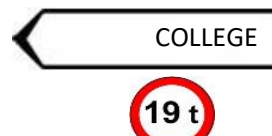


Étape 1/2

CH 2 - 10	DÉPART ES 2 / 10 GACOGNE	Distance 21,604 Km	SECTEUR 1 & 4
CH 2A - 10A	ENTRÉE PARC FERMÉ	Temps impartie 00:30:00	

Total	Partiel	Directions	Informations	Degressif
20,427	0,523	 <p>73</p>	CENTRE VILLE	1,177
20,565	0,138	 <p>74</p>	NEVERS	1,039
20,600	0,035	 <p>75</p>	AUTRES DIRECTIONS	1,004
20,925	0,325	 <p>76</p>	NEVERS	0,679
21,091	0,166	 <p>77</p>	AUTRES DIRECTIONS	0,513

34^{ème} Rallye NPEA de l'Anguison

Étape 1/2

CH 2 - 10		DÉPART ES 2 / 10 GACOGNE	Distance 21,604 Km	SECTEUR	
CH 2A - 10A		ENTRÉE PARC FERMÉ	Temps impartie 00:30:00	1 & 4	
Total	Partiel	Directions	Informations	Degressif	
21,210	0,119	 <p style="text-align: center; margin-top: 10px;">78</p>		0,394	
21,324	0,114	 <p style="text-align: center; margin-top: 10px;">79</p>		0,280	
21,604	0,280	 <p style="text-align: center; margin-top: 10px;">80</p>	 <p style="text-align: center; margin-top: 10px;">CH 2A / 10A</p>	0,000	

ETAPE 2

34^{ème} Rallye NPEA de l'Angouison

Étape 2

CH 2C - 5C	SORTIE ASSISTANCE	Distance 18,297 Km	SECTEUR
CH 3 - 6	DÉPART ES 3 MHERE	Temps impartie 00:30:00	2 & 3

Total Partiel Directions Informations Degressif

<p>Départ étape 2 Section 2 / 3</p>			
0,000	0,000	<p>1</p>	<p>Sortie assistance </p> <p>18,297</p>
0,206	0,206	<p>2</p>	<p>AUTRES DIRECTIONS</p> <p>CENTRE VILLE</p> <p>18,091</p>
0,338	0,132	<p>3</p>	<p>CERVON LORMES MONSAUCHE</p> <p>17,959</p>
0,464	0,126	<p>4</p>	<p>D 977 B</p> <p>CERVON 6 LORMES 14</p> <p>RSP</p> <p>17,833</p>

34^{ème} Rallye NPEA de l'Anguison

Étape 2

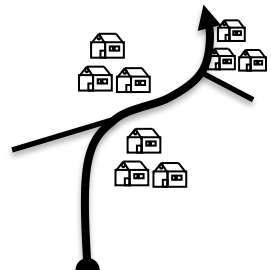
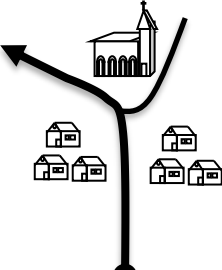



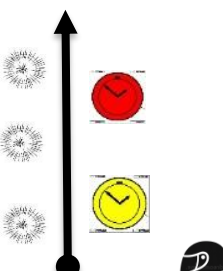

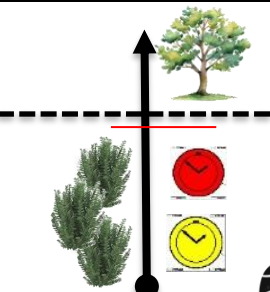

CH 2C - 5C	SORTIE ASSISTANCE	Distance 18,297 Km	SECTEUR
CH 3 - 6	DÉPART ES 3 MHERE	Temps impartie 00:30:00	2 & 3

Total	Partiel	Directions	Informations	Degressif
5,870	5,406		D 977 B CERVON	12,427
7,090	1,220		D 977 B VAUCLAIX 7 MON TSAUCHE 27 RSP	11,207
13,476	6,386		D 944 MHERE CHATEAU CHINON	4,821
14,522	1,046		D 238 MHERE LINIES	3,775
17,194	2,672		D 238 MHERE	1,103

34^{ème} Rallye NPEA de l'Anguison

Étape 2

CH 2C - 5C	SORTIE ASSISTANCE	Distance 18,297 Km	SECTEUR
CH 3 - 6	DÉPART ES 3 MHERE	Temps impartie 00:30:00	2 & 3

Total	Partiel	Directions	Informations	Degressif
17,220	0,026	 <p>10</p>		1,077
17,319	0,099	 <p>11</p>		0,978
17,976	0,657	 <p>12</p>		0,321
18,223	0,247	 <p>13</p>		0,074
18,297	0,074	 <p>14</p>		0,000

34^{ème} Rallye NPEA de l'Anguison

Étape 2

CH 3 - 6	DÉPART ES 3 MHERE	Distance 29,006 Km	SECTEUR
CH 4 - 7	DÉPART ES 4 GACOGNE	Temps impartie 00:40:00	2 & 3

Total	Partiel	Directions	Informations	Degressif
0,000	0,000		<p>Départ ES 3 </p>	29,006
0,593	0,593		<p>LA FORGEOT</p> <p> PK 0,5</p>	28,413
			<p>!! ATTENTION BOSSE</p>	
1,698	1,105		<p> PK 1,6</p>	27,308
3,123	1,425		<p> PK 3,1</p>	25,883

34^{ème} Rallye NPEA de l'Anguison

Étape 2



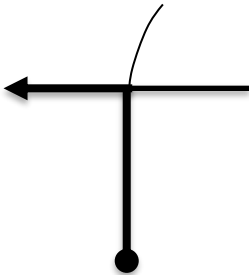

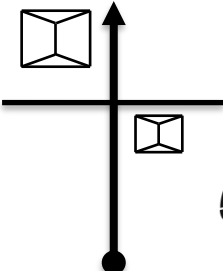

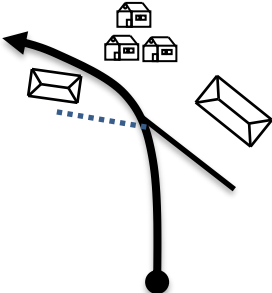



CH 3 - 6	DÉPART ES 3 MHERE	Distance 29,006 Km	SECTEUR
CH 4 - 7	DÉPART ES 4 GACOGNE	Temps impartie 00:40:00	2 & 3

Total	Partiel	Directions	Informations	Degressif
3,255	0,132		<p>LA FRASSE</p> <p>PK 3,2</p>	25,751
3,634	0,379		<p>PK 3,6</p>	25,372
4,081	0,447		<p>PK 4</p>	24,925
4,851	0,770		<p>D 171</p> <p>LA CHAUMIERE</p> <p>PK 4,8</p>	24,155
5,800	0,949		<p>PK 5,8</p>	23,206

34^{ème} Rallye NPEA de l'Anguison

Étape 2






CH 3 - 6	DÉPART ES 3 MHERE	Distance 29,006 Km	SECTEUR
CH 4 - 7	DÉPART ES 4 GACOGNE	Temps impartie 00:40:00	2 & 3

Total	Partiel		Directions	Informations	Degressif
6,146	0,346	25			22,860
6,608	0,462	26			22,398
6,823	0,215	27			22,183
8,032	1,209	28			20,974
10,406	2,374	29			18,600

34^{ème} Rallye NPEA de l'Anguison

Étape 2

CH 3 - 6	DÉPART ES 3 MHERE	Distance 29,006 Km	SECTEUR
CH 4 - 7	DÉPART ES 4 GACOGNE	Temps impartie 00:40:00	2 & 3

Total	Partiel	Directions	Informations	Degressif
10,510	0,104		<p>D 506</p> <p>LE CHÊNE</p>	18,496
10,585	0,075		<p>D 232</p> <p>OUROUX EN M</p> <p>PK 10,5</p>	18,421
13,090	2,505		<p>D 232</p> <p>MONT</p>	15,916
13,385	0,295		<p>PK 13,3</p>	15,621
14,501	1,116		<p>PK 14,5</p>	14,505

34^{ème} Rallye NPEA de l'Anguison

Étape 2

CH 3 - 6	DÉPART ES 3 MHERE	Distance 29,006 Km	SECTEUR
CH 4 - 7	DÉPART ES 4 GACOGNE	Temps impartie 00:40:00	2 & 3

Total	Partiel	Directions	Informations	Degressif
15,305	0,804		<p>C 37</p> <p>Vizaine</p> <p>PK 15,3</p>	13,701
15,733	0,428		<p>PK 15,7</p>	13,273
16,565	0,832		<p>PK 16,5</p>	12,441
18,523	1,958		<p>D 171</p> <p>BRASSY</p> <p>PK 18,5</p>	10,483
19,103	0,580		<p>PK 19,1</p>	9,903

34^{ème} Rallye NPEA de l'Anguison

Étape 2

CH 3 - 6	DÉPART ES 3 MHERE	Distance 29,006 Km	SECTEUR
CH 4 - 7	DÉPART ES 4 GACOGNE	Temps impartie 00:40:00	2 & 3

Total	Partiel	Directions	Informations	Degressif
20,021	0,918			8,985
20,158	0,137		<p>Dispositif de Ralentissement voie rétrécie par des Cônes 100m avant le point Stop</p>	8,848
20,258	0,100			8,748
20,580	0,322			8,426
21,478	0,898		<p>D 210</p> <p>MARIGNY L'EGLISE BRASSY</p>	7,528

34^{ème} Rallye NPEA de l'Anguison

Étape 2

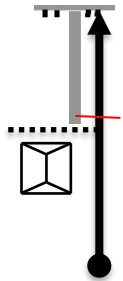



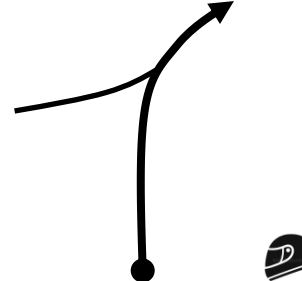

CH 3 - 6	DÉPART ES 3 MHERE	Distance 29,006 Km	SECTEUR
CH 4 - 7	DÉPART ES 4 GACOGNE	Temps impartie 00:40:00	2 & 3

Total	Partiel	Directions	Informations	Degressif
21,562	0,084	<p>45</p>		7,444
21,996	0,434	<p>46</p>		7,010
23,217	1,221	<p>47</p>		5,789
25,208	1,991	<p>48</p>		3,798
28,067	2,859	<p>49</p>		0,939

34^{ème} Rallye NPEA de l'Anguison

Étape 2

CH 3 - 6	DÉPART ES 3 MHERE	Distance 29,006 Km	SECTEUR
CH 4 - 7	DÉPART ES 4 GACOGNE	Temps impartie 00:40:00	2 & 3

Total	Partiel	Directions	Informations	Degressif
28,465	0,398	 50		0,541
28,720	0,255	 51	 CH 4 & 7	0,286
29,006	0,286	 52		0,000

Départ ES 4 / 7 GACOGNE

 	 
  <p>N 47.2324336-E 3.86609</p>	  <p>N 47.2209921-E 3.89217216</p>

34^{ème} Rallye NPEA de l'Anguison

Étape 2

CH 4 - 7	DÉPART ES 4 GACOGNE	Distance 18,575 Km	SECTEUR
CH 5 - 8	DÉPART ES 5 St MARTIN DU PUY	Temps impartie 00:30:00	2 & 3

Total	Partiel	Directions	Informations	Degressif
0,000	0,000		<div style="border: 1px solid black; padding: 5px; display: inline-block;"> Départ ES 4 & 7 </div>	18,575
0,642	0,642			17,933
1,841	1,199		<div style="border: 1px solid black; padding: 5px; display: inline-block;"> C 5 1 JAILLY 2,5 SAUGNY <div style="border: 1px solid black; padding: 2px; margin-top: 5px;"> PK 1,8 </div> </div>	16,734
2,369	0,528		<div style="border: 1px solid black; padding: 5px; display: inline-block;"> PK 2,3 </div>	16,206
3,022	0,653		<div style="border: 1px solid black; padding: 5px; display: inline-block;"> PK 3 </div>	15,553

34^{ème} Rallye NPEA de l'Anguison

Étape 2

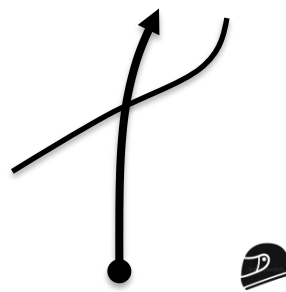

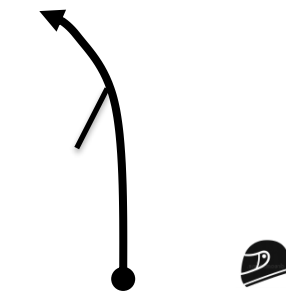

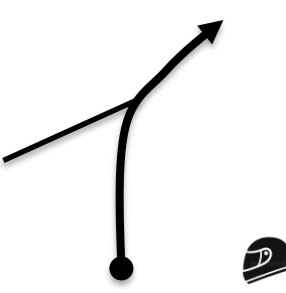

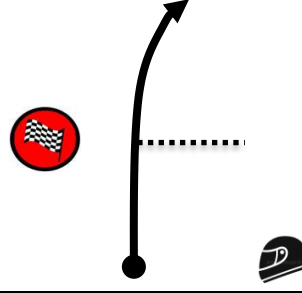

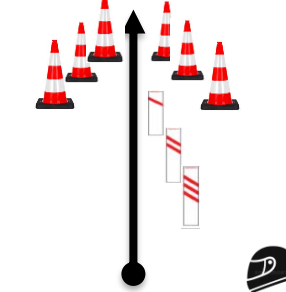
CH 4 - 7	DÉPART ES 4 GACOGNE	Distance 18,575 Km	SECTEUR
CH 5 - 8	DÉPART ES 5 St MARTIN DU PUY	Temps impartie 00:30:00	2 & 3

Total	Partiel	Directions	Informations	Degressif
3,207	0,185	58 		15,368
3,358	0,151	59 		15,217
4,166	0,808	60 		14,409
4,216	0,050	61 		14,359
4,682	0,466	62 		13,893

34^{ème} Rallye NPEA de l'Anguison

Étape 2

CH 4 - 7	DÉPART ES 4 GACOGNE	Distance 18,575 Km	SECTEUR
CH 5 - 8	DÉPART ES 5 St MARTIN DU PUY	Temps impartie 00:30:00	2 & 3

Total	Partiel		Directions	Informations	Degressif
5,505	0,823	63			13,070
6,027	0,522	64			12,548
6,779	0,752	65			11,796
7,373	0,594	66			11,202
7,587	0,214	67		Dispositif de Ralentissement voie rétrécie par des Cônes 100m avant le point Stop	10,988

34^{ème} Rallye NPEA de l'Angouison

Étape 2

CH 4 - 7	DÉPART ES 4 GACOGNE	Distance 18,575 Km	SECTEUR
CH 5 - 8	DÉPART ES 5 St MARTIN DU PUY	Temps impartie 00:30:00	2 & 3

Total	Partiel	Directions	Informations	Degressif
7,687	0,100	68 		10,888
7,845	0,158	69 	D 944 LORMES AVALLON	10,730
8,530	0,685	70 	D 944 LORMES	10,045
9,987	1,457	71 	AUTRES DIRECTIONS	8,588
10,063	0,076	72 	 ANTHIEN TANNAY	8,512

34^{ème} Rallye NPEA de l'Angouison

Étape 2

CH 4 - 7	DÉPART ES 4 GACOGNE	Distance 18,575 Km	SECTEUR
CH 5 - 8	DÉPART ES 5 St MARTIN DU PUY	Temps impartie 00:30:00	2 & 3

Total	Partiel	Directions	Informations	Degressif
10,148	0,085	73 	TOUTES DIRECTIONS	8,427
10,302	0,154	74 	TOUTES DIRECTIONS	8,273
10,365	0,063	75 	D 944 ANTHIEN TANNAY	8,210
10,401	0,036	76 	D 944 ST MARTIN DU PUY AVALLON	8,174
10,864	0,463	77 	D 944 AVALLON ST MARTIN DU PUY	7,711

34^{ème} Rallye NPEA de l'Anguison

Étape 2

CH 4 - 7	DÉPART ES 4 GACOGNE	Distance 18,575 Km	SECTEUR
CH 5 - 8	DÉPART ES 5 St MARTIN DU PUY	Temps impartie 00:30:00	2 & 3

Total	Partiel	Directions	Informations	Degressif
15,422	4,558	78 	D 944 RINCIEUX	3,153
17,089	1,667	79 	D 128 St MARTIN DU PUY 1	1,486
18,151	1,062	80 	D 235 PLAINEFAS 7	0,424
18,233	0,082	81 		0,342
18,448	0,215	82 		0,127
18,575	0,127	83 		0,000
Départ ES 4 ST MARTIN DU PUY				

34^{ème} Rallye NPEA de l'Anguison

Étape 2

CH 4 - 7	DÉPART ES 4 GACOGNE	Distance 18,575 Km	SECTEUR
CH 5 - 8	DÉPART ES 5 St MARTIN DU PUY	Temps impartie 00:30:00	2 & 3


Total

Partiel

Directions

Informations

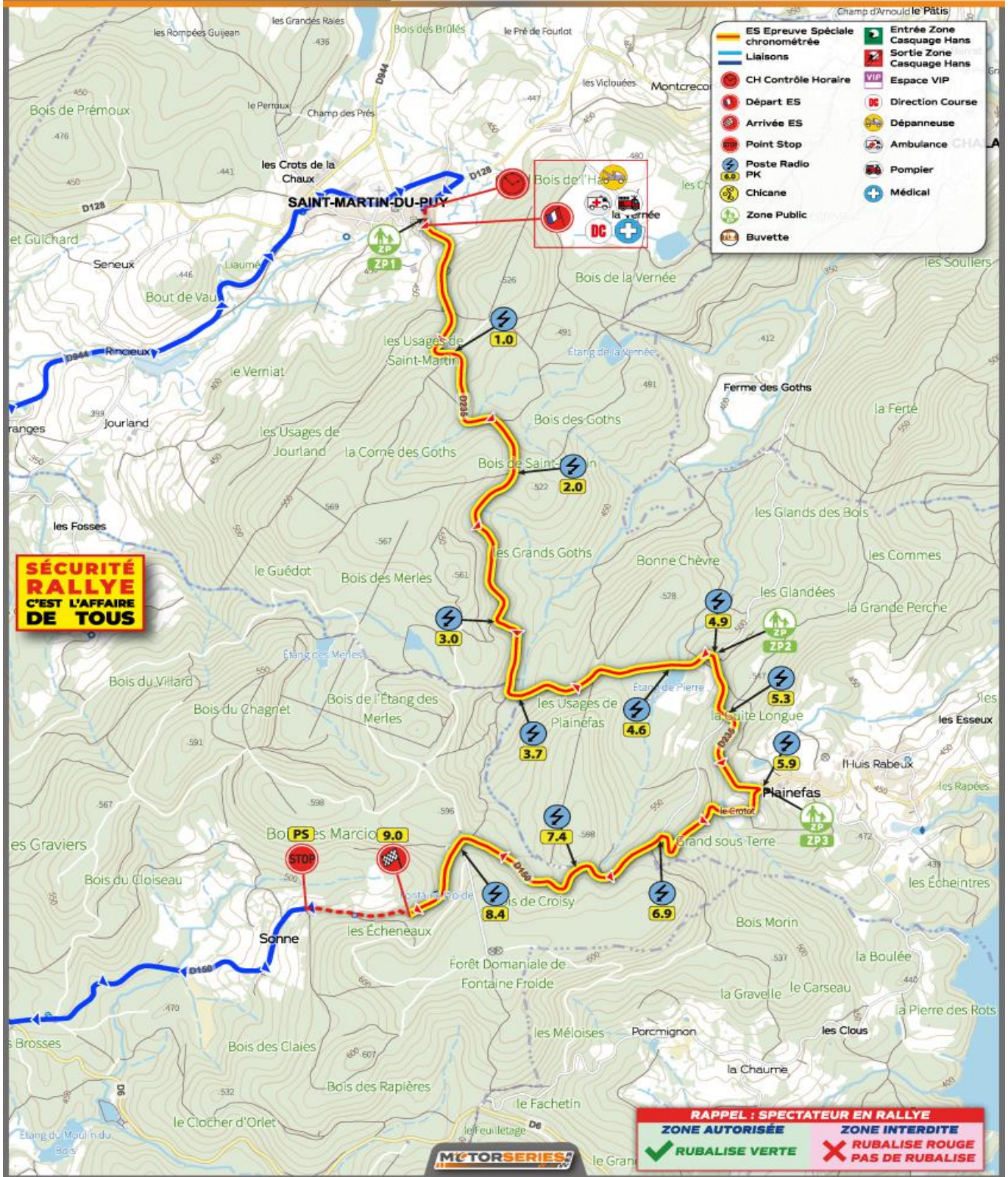
Degressif



34ème RALLYE DE L'ANGUISON

3 et 4 AVRIL 2026

ES 5/8 - ST MARTIN DU PUY - 8.96km



34^{ème} Rallye NPEA de l'Angouison

Étape 2

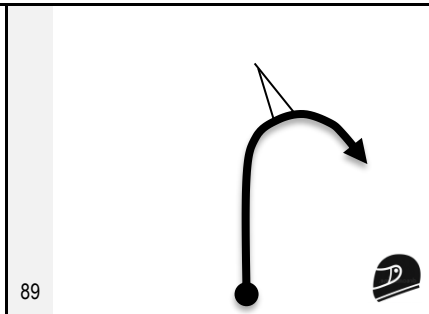
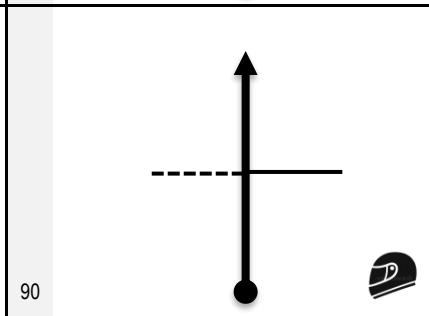
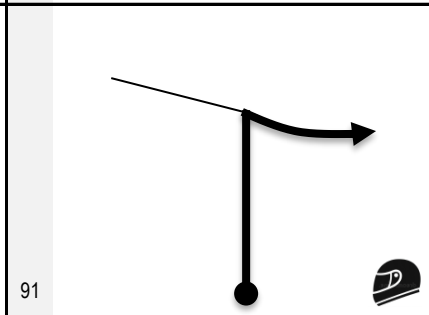
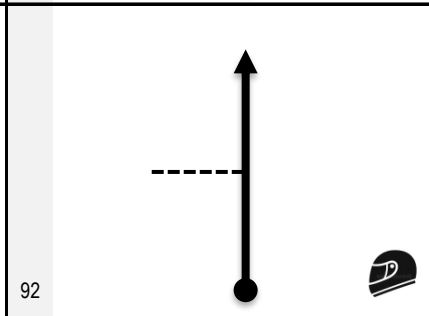
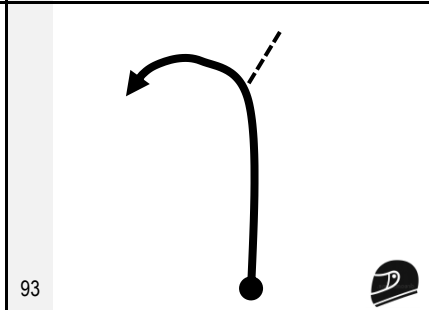
CH 5 - 8	DÉPART ES 5 St MARTIN DU PUY	Distance 29,007 Km	SECTEUR
CH 5A - 8A	ENTRÉE PARC REGROUPEMENT	Temps impartie 00:45:00	2 & 3

Total	Partiel	Directions	Informations	Degressif
0,000	0,000		<div style="border: 1px solid black; padding: 5px; display: inline-block;"> Départ ES 5 </div>	29,007
0,984	0,984		<div style="border: 1px solid black; padding: 5px; display: inline-block; background-color: yellow;"> PK 0,9 </div>	28,023
1,983	0,999		<div style="border: 1px solid black; padding: 5px; display: inline-block; background-color: yellow;"> PK 1,9 </div>	27,024
3,060	1,077		<div style="border: 1px solid black; padding: 5px; display: inline-block; background-color: yellow;"> PK 3 </div>	25,947
3,742	0,682		<div style="border: 1px solid black; padding: 5px; display: inline-block; background-color: yellow;"> PK 3,7 </div>	25,265

34^{ème} Rallye NPEA de l'Angouison

Étape 2

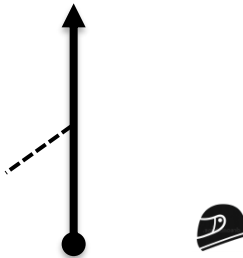

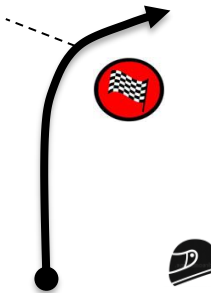


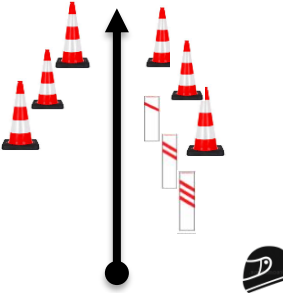
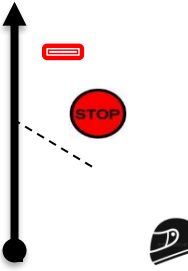




CH 5 - 8	DÉPART ES 5 St MARTIN DU PUY	Distance 29,007 Km	SECTEUR
CH 5A - 8A	ENTRÉE PARC REGROUPEMENT	Temps impartie 00:45:00	2 & 3

Total	Partiel	Directions	Informations	Degressif
4,898	1,156	89		24,109
5,307	0,409	90		23,700
5,969	0,662	91		23,038
6,967	0,998	92		22,040
7,479	0,512	93		21,528

34^{ème} Rallye NPEA de l'Anguison

Étape 2

CH 5 - 8	DÉPART ES 5 St MARTIN DU PUY	Distance 29,007 Km	SECTEUR
CH 5A - 8A	ENTRÉE PARC REGROUPEMENT	Temps impartie 00:45:00	2 & 3

Total	Partiel	Directions	Informations	Degressif
8,424	0,945	94 		20,583
8,961	0,537	95 	 	20,046
9,482	0,521	96 	<div style="background-color: #FFD700; padding: 5px; border: 1px solid black;">Dispositif de Ralentissement voie rétrécie par des Cônes 100m avant le point Stop</div>	19,525
9,582	0,100	97 	<div style="background-color: #FFD700; padding: 2px; border: 1px solid black; display: inline-block;">D 150</div> <div style="border: 2px solid red; border-radius: 10px; padding: 5px; display: inline-block;">SONNE</div>  	19,425
9,900	0,318	98 		19,107

34^{ème} Rallye NPEA de l'Angouison

Étape 2

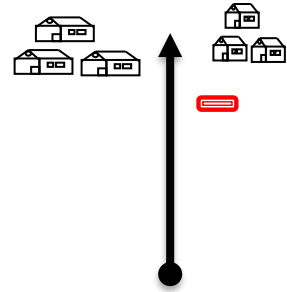
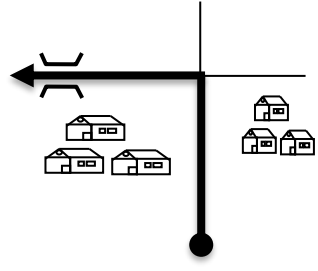
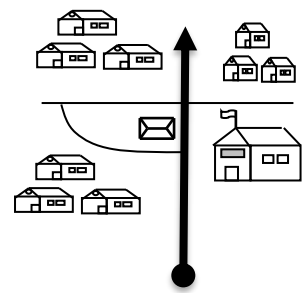
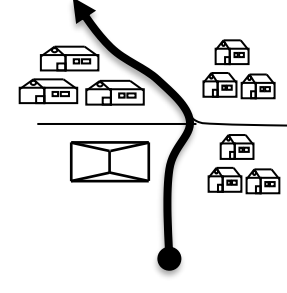
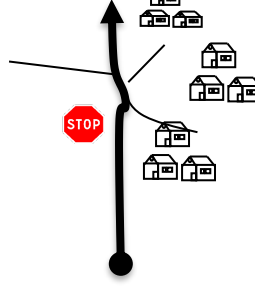
CH 5 - 8	DÉPART ES 5 St MARTIN DU PUY	Distance 29,007 Km	SECTEUR
CH 5A - 8A	ENTRÉE PARC REGROUPEMENT	Temps impartie 00:45:00	2 & 3

Total	Partiel	Directions	Informations	Degressif
11,710	1,810	99 	<div style="background-color: yellow; padding: 2px; display: inline-block;">D 6</div> <div style="border: 1px solid black; padding: 5px; display: inline-block; margin-top: 10px;">LORMES 2</div>	17,297
13,024	1,314	100 	<div style="border: 1px solid black; padding: 5px; display: inline-block; margin-top: 10px;">CORBIGNY</div>	15,983
13,417	0,393	101 	<div style="background-color: yellow; padding: 2px; display: inline-block; margin-bottom: 5px;">D 944</div> <div style="border: 1px solid black; padding: 5px; display: inline-block; margin-bottom: 5px;">MON TSAUCHE LES SETTONS</div> <div style="border: 1px solid black; padding: 5px; display: inline-block;">CORBIGNY</div>	15,590
14,556	1,139	102 	<div style="background-color: yellow; padding: 2px; display: inline-block; margin-bottom: 5px;">D 945</div> <div style="border: 1px solid black; padding: 5px; display: inline-block; margin-bottom: 10px;">CERVON 8</div> <div style="border: 1px solid black; padding: 5px; display: inline-block;">CORBIGNY 12</div>	14,451
21,969	7,413	103 	<div style="background-color: yellow; padding: 2px; display: inline-block; margin-bottom: 5px;">D 977 BIS</div> <div style="border: 2px solid red; padding: 5px; display: inline-block; margin-top: 10px;">CERVON</div> RSP Jusqu'à Corbigny	7,038

34^{ème} Rallye NPEA de l'Angouison

Étape 2

CH 5 - 8	DÉPART ES 5 St MARTIN DU PUY	Distance 29,007 Km	SECTEUR
CH 5A - 8A	ENTRÉE PARC REGROUPEMENT	Temps impartie 00:45:00	2 & 3

Total	Partiel	Directions	Informations	Degressif
27,307	5,338	104 	<div style="background-color: yellow; padding: 2px; display: inline-block;">D 977 BIS</div> <div style="border: 2px solid red; border-radius: 10px; padding: 5px; display: inline-block; margin-top: 10px;">CORBIGNY</div>	1,700
27,830	0,523	105 	<div style="border: 1px solid black; padding: 5px; display: inline-block; margin-top: 10px;">CENTRE VILLE</div>	1,177
27,968	0,138	106 	<div style="border: 1px solid black; padding: 5px; display: inline-block; margin-top: 10px;">NEVERS</div>	1,039
28,003	0,035	107 	<div style="border: 1px solid black; padding: 5px; display: inline-block; margin-top: 10px;">AUTRES DIRECTIONS</div>	1,004
28,328	0,325	108 	<div style="border: 1px solid black; padding: 5px; display: inline-block; margin-top: 10px;">NEVERS</div>	0,679

34^{ème} Rallye NPEA de l'Anguison

Étape 2

CH 5 - 8	DÉPART ES 5 St MARTIN DU PUY	Distance 29,007 Km	SECTEUR
CH 5A - 8A	ENTRÉE PARC REGROUPEMENT	Temps impartie 00:45:00	2 & 3

Total	Partiel	Directions	Informations	Degressif
28,494	0,166	109 		0,513
28,613	0,119	110 		0,394
28,727	0,114	111 		0,280
29,007	0,280	112 		0,000

Pour le départ de la 3^{ème} section reprendre page 25 case 1

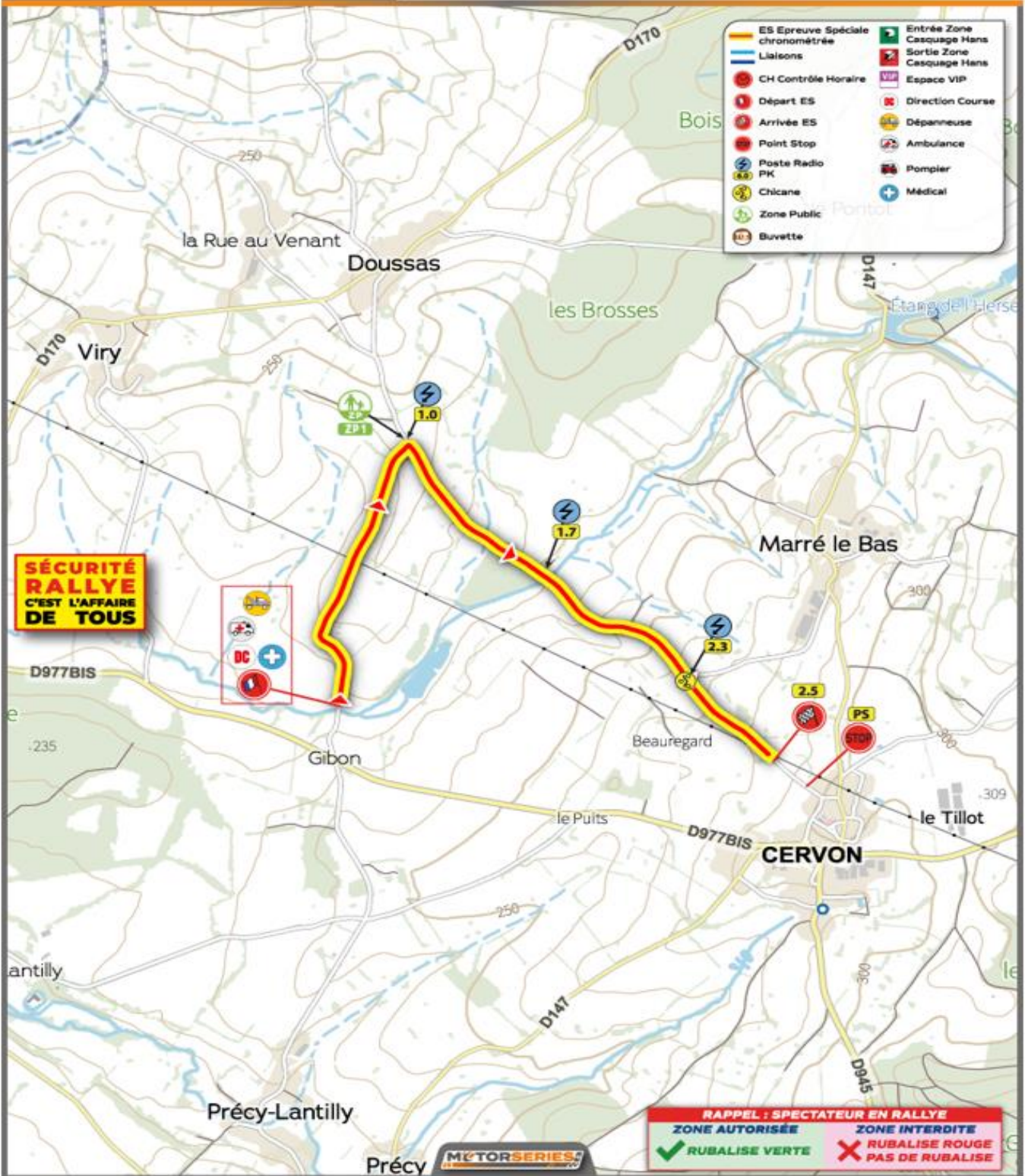
Pour le départ de la 4^{ème} section reprendre page de départ du road book

SHAKEDOWN

34ème RALLYE DE L'ANGUISON


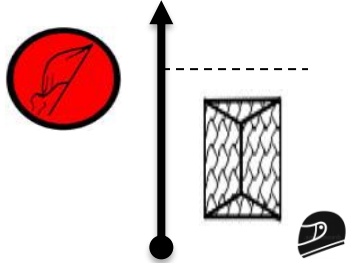
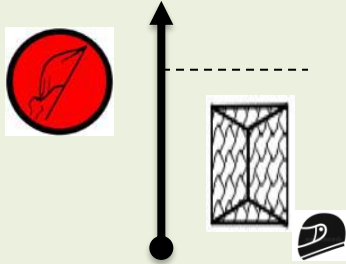
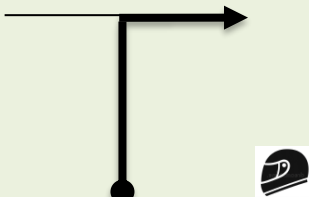

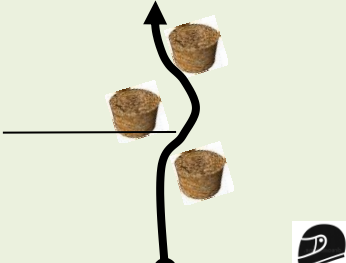




3 et 4 AVRIL 2026

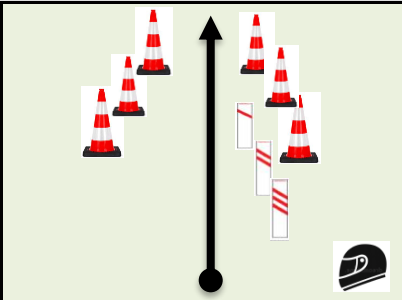
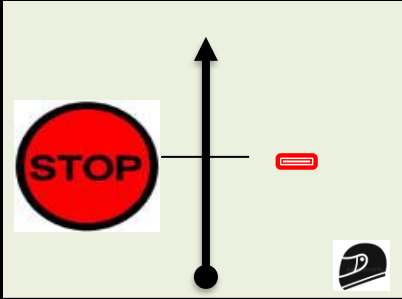
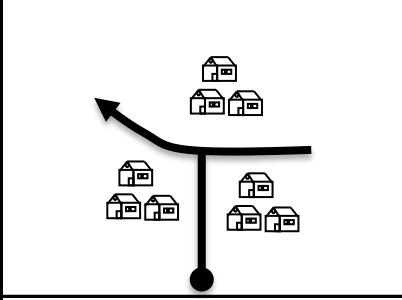

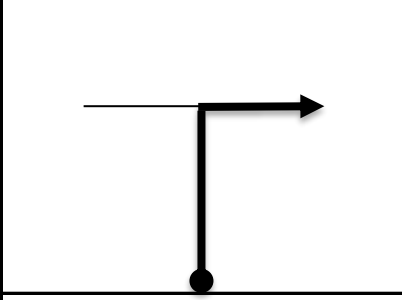
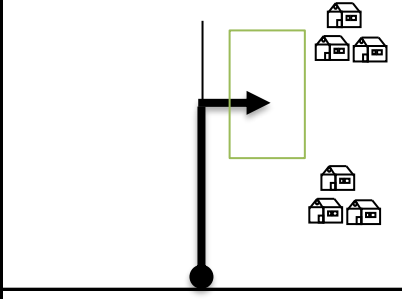
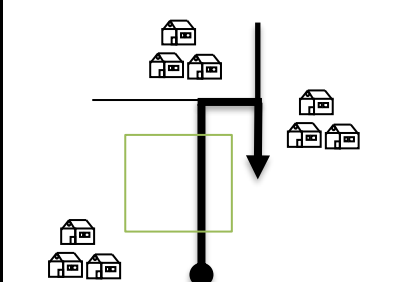
SÉANCE D'ESSAI - CERVON - 2.5km

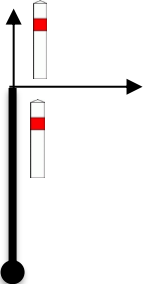
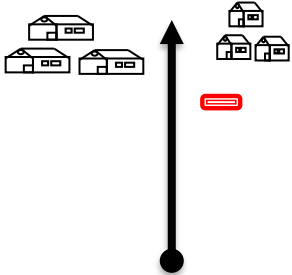
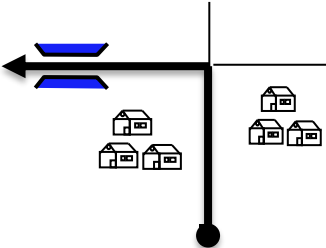
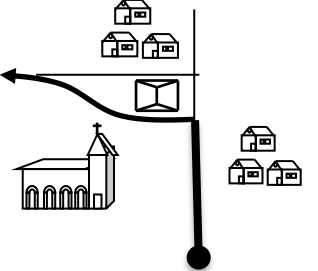
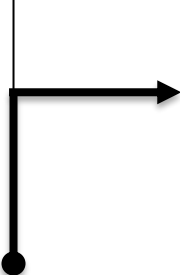



SHAKEDOWN

0,000	0,000		<p style="text-align: center;">Sortie Assistance</p>	4,728
0,206	0,206		<div style="border: 1px solid black; padding: 2px; margin-bottom: 5px;">AUTRES DIRECTIONS</div> <div style="border: 1px solid black; padding: 2px;">CENTRE VILLE</div>	4,522
0,338	0,132		<div style="border: 1px solid black; padding: 5px; width: fit-content; margin: auto;">CERVON LORMES MON TSAUCHE</div>	4,390
0,464	0,126		<div style="background-color: yellow; padding: 2px; margin-bottom: 5px;">D 977 B</div> <div style="border: 1px solid black; padding: 5px; width: fit-content; margin: auto;">CERVON 6 LORMES 14</div> <p style="text-align: center; margin-top: 10px;">RSP</p>	4,264
1,007	0,543		<div style="background-color: yellow; padding: 2px; margin-bottom: 5px;">D 977 B</div> <div style="border: 2px solid red; padding: 5px; width: fit-content; margin: auto;">CORBIGNY</div>	3,721
4,464	3,457		<div style="background-color: #cccccc; padding: 2px; margin-bottom: 5px; width: fit-content;">C5</div> <div style="border: 1px solid black; padding: 5px; width: fit-content; margin: auto;">DOUSSAS</div> <div style="text-align: center; margin-top: 10px;"> <small>PORT DU CASQUE AUTORISÉ À PARTIR DE CETTE LIMITE</small> </div>	0,264

4,657	0,193		GIBON	0,071
4,728	0,071		Départ SHAKDOWN	0,000
0,000	0,000		Départ SHAKDOWN	3,274
1,049	1,049		 PK 1	2,225
2,300	1,251		 PK 2,3	0,974
2,709	0,409		 	0,565

2,800	0,091		Dispositif de Ralentissement voie rétrécie par des Cônes 100m avant le point Stop	0,474
2,993	0,193		CERVON	0,281
3,062	0,069			0,212
3,114	0,052			0,160
3,274	0,160		ENTREE ASSISTANCE	0,000
0,000	0,000		SORTIE ASSISTANCE	6,246

1,799	1,799		A DROITE RETOUR SHAKDOWN TOUT DROIT RETOUR PARC CORBIGNY	4,447
5,264	3,465		D 977 BIS CORBIGNY	0,982
5,801	0,537		CENTRE VILLE	0,445
5,931	0,130		AUTRES DIRECTIONS	0,315
6,063	0,132		NEVERS	0,183
6,246	0,183		ENTREE PARC	0,000



Si vous êtes arrêté dans une ES et avez besoin de l'aide des services médicaux mettez cette croix rouge en évidence afin que les équipages suivants l'aperçoivent.

OK

Si vous êtes arrêté dans une ES et n'avez pas besoin de secours mettez en évidence ce panneau vert OK